



DOCENTE: **María Clemencia Aguirre Díaz**

ÁREA/ASIGNATURA: **Ciencias Sociales**

GRADO: **CUARTO** GRUPOS: **4.1, 4.2, 4.3** PERIODO: **III** FECHA: **15 DE JUNIO DE 2021** TALLER #: **2**

NOMBRE ESTUDIANTE: \_\_\_\_\_ GRUPO: \_\_\_\_\_

Lee atentamente la siguiente información y realiza en estas mismas hojas la actividad práctica. Si te hace falta espacio puedes utilizar hojas adicionales de cuaderno. Si tienes dudas puedes escribirme al correo: [clemenciaaguirre@iesancristobal.edu.co](mailto:clemenciaaguirre@iesancristobal.edu.co) o al whatsapp 3152356861 en el horario de 4 a 6 pm. de lunes a viernes (sin incluir los días festivos). Al final del documento encontrarán un instructivo para la elaboración de manualidad con material reciclable, esto como parte del proyecto de emprendimiento.

## REGIÓN PACÍFICA

### PRIMEROS HABITANTES DEL PACIFICO

Los principales grupos indígenas de la región del pacífico se ubicaron en los actuales departamentos del Choco, Valle del Cauca, Cauca, y Nariño. Allí habitaron los grupos indígenas Chocóes, Noamanes, Baudoes, Pijaos, Guanés, Jamundíes, Calotos, Pances, Tumacos, Quillacingas, Pastos, Tumas y Telmbíes.

Por los restos que se han encontrado, se cree que estos grupos provenían de Centroamérica, y que algunos de ellos emigraron posteriormente a las costas ecuatorianas.

#### DELIMITACION Y UBICACIÓN:

Se encuentra ubicada en el occidente del país y se extiende desde la frontera con Panamá, hasta la frontera con el Ecuador comprende dos zonas, la zona norte y la zona sur.

La zona norte se extiende desde las fronteras con Panamá hasta el Cabo Corriente y desde la costa Pacífica hasta el pie de la montaña de la cordillera occidental.

La zona sur se extiende desde el sur de Cabo Corrientes hasta la frontera con Ecuador y desde el litoral Pacífico hasta el pie de las montañas de la cordillera occidental.

Comprende los departamentos:

Departamento	Capital
Choco	Quibdó
Valle del Cauca	Cali
Cauca	Popayán
Nariño	Pasto

#### CARACTERISTICAS:

Se encuentra bañada por el Océano Pacífico, tiene un puerto importante que es Buenaventura, hay muy pocos servicios públicos, centros de salud, vivienda y educación.

La Región pacífica es atravesada por la cordillera Occidental, por esto tiene diversidad de climas, tiene varios parques ecológicos como: Los Katíos, el de las Orquídeas, y el de la ensenada de Utría.

Tiene bajas elevaciones como la Serranía del Baudó, cubierta de espesas selvas; el litoral pacífico es rocoso en el norte y forma acantilados, en el sur tiene costa baja y húmeda formada por una larga llanura pantanosa y con manglares en donde se encuentra la Bahía de Tumaco y de Buenaventura.

**CLIMA:**

La región Pacífica es una de las zonas más lluviosas del mundo y se clasifica como bosque ecuatorial, su temperatura promedio es de los 24°, el clima es de selva tropical húmedo. Al sur de la región pacífica las corrientes marinas frías llamadas corriente marina de Humboldt hace que baje la temperatura un poco. Por las lluvias constantes abundan selvas y manglares.

**HIDROGRAFIA:**

Sus ríos son caudalosos y de amplias longitudes; los principales son: ríos Atrato, San Juan, Patía y Baudó.

**ASPECTO HUMANO:**

La población de la región Pacífica está conformada en su gran mayoría por afrocolombianos. Debido a que durante la Colonia, gran parte de los esclavos fueron llevados a las zonas mineras sobre todo al Choco y Cauca; además los esclavos que escapaban llamados cimarrones, lo hacían hacia esta región, pensando que las condiciones ambientales garantizaban su libertad.

En esta región sobreviven algunos grupos indígenas como los Catíos, y los Cunas cerca a Urabá, los Chocoes y los Citares en la parte central y los Calimas y los Tumacos al sur, estos grupos indígenas aun viven aislados y en estado natural, aunque en la actualidad se han visto afectados por el conflicto armado colombiano.

**ECONOMIA:**

Las principales actividades económicas de la región son: explotación maderera, la pesquera, agricultura aunque deficiente tienen cultivos de arroz, palma africana, caña de azúcar, maíz, yuca, y banano; minería explotan el oro y el platino.

**AIRES MUSICALES:**

El currulao, la contradanza y la danza chocoana.

**COMIDA TIPICA:**

Como ejemplos de su cocina podemos citar diferentes preparaciones con base en el arroz atollado con jaibas, con almejas, con chambero, con calamares en su tinta y otros. También se consumen calamares rellenos de arroz, huevo y guiso; pescado con ludo chocoano; pusandaos (preparación de bagre, pargo o corvina con papas, yuca y leche de coco). Cabe resaltar el uso casi exclusivo de las semillas de chontaduro, el plátano, el maní, las pianguas u ostras de mar entre la población negra, así como las pepas de pan o panas, o el cacao blanco entre los Cuna (chucula), mezclada su harina con la del maíz. Como bebidas la chicha de maíz, de chontaduro, de plátano, etc., y el aguardiente verde, llamado "viche".

**CULTURA Y TURISMO:**

Conservan tradiciones y costumbres africanas que se ven reflejadas en sus cantos, música, bailes y prácticas religiosas. Entre sus bailes están el currulao, maquerulle, patacoré, la juga, Calipso chocoano, tamborito chocoano, la contradanza chocoana, la jota chocoana, etc.

Entre las festividades celebran el festival arqueológico y festival de música del pacífico.

## ACTIVIDAD PRÁCTICA

1. Busque información sobre la importancia de la selva chocoana para la vida de nuestro planeta.
2. Escriba las ventajas que tiene para Colombia tener una región como la Pacífica.
3. En diferentes fuentes como Internet o libros de Geografía de Colombia, busque información sobre la explotación de oro en el Pacífico de Colombia. Explique su importancia.
4. Completa la información en el recuadro.

<b>ASPECTOS</b>	<b>SITIOS IMPORTANTES</b>	<b>UBICACIÓN</b>	<b>CARACTERÍSTICAS</b>	<b>IMPORTANCIA</b>
<b>Relieve</b>				
<b>Hidrografía</b>				
<b>Clima</b>				
<b>Costas</b>				


5. Tipo de vegetación que se encuentra en la región Pacífica
6. Clase de clima de selva presente en la región Pacífica.
7. Serranía que se localiza en la región Pacífica.
8. Corriente marina que modera la temperatura del sur de la región Pacífica.

PROYECTO DE EMPRENDIMIENTO  
HISTORIA DEL CORONAVIRUS

Observa atentamente y realiza las actividades o dibujos indicados:

# HOLA!


soy un VIRUS,  
primo de la gripa y el  
resfriado...



## Y me llamo Coronavirus

PSICÓLOGA MANUELA MOLINA - @MINDHEART.KIDS  
WWW.MINDHEART.CO  
CC BY-NC-SA 4.0 INTERNACIONAL PUBLIC LICENSE

### Me encanta viajar...



y saltar en las  
manos de las  
personas para  
saludar

HIGH  
FIVE



### ¿Has escuchado hablar sobre mí?

Sí  No

### ¿Y cómo te sientes cuando me escuchas nombrar?



Tranquilo



Confundido



Preocupado



Curioso




Nervioso



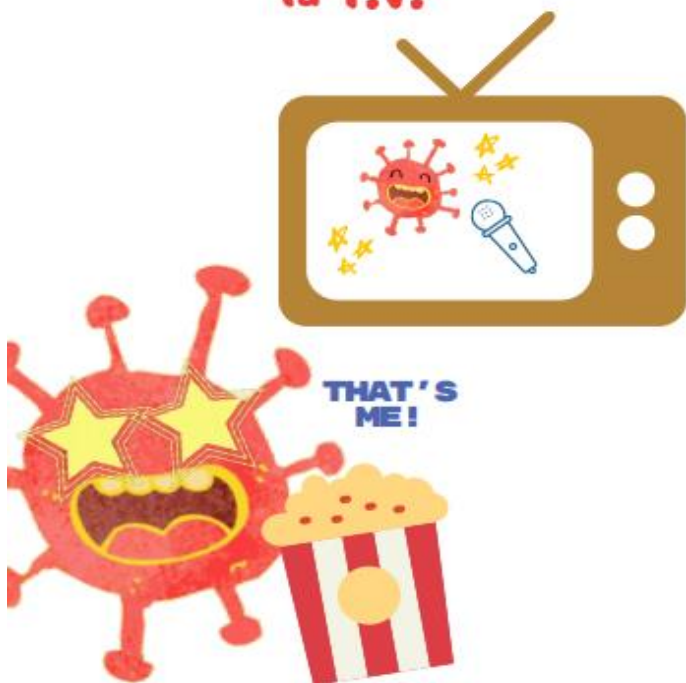
Triste

### Puedo entender que te sientas...




### ...Yo me sentiría igual

A veces los adultos se preocupan cuando leen las noticias o me ven en la T.V.



Pero yo te voy a explicar...

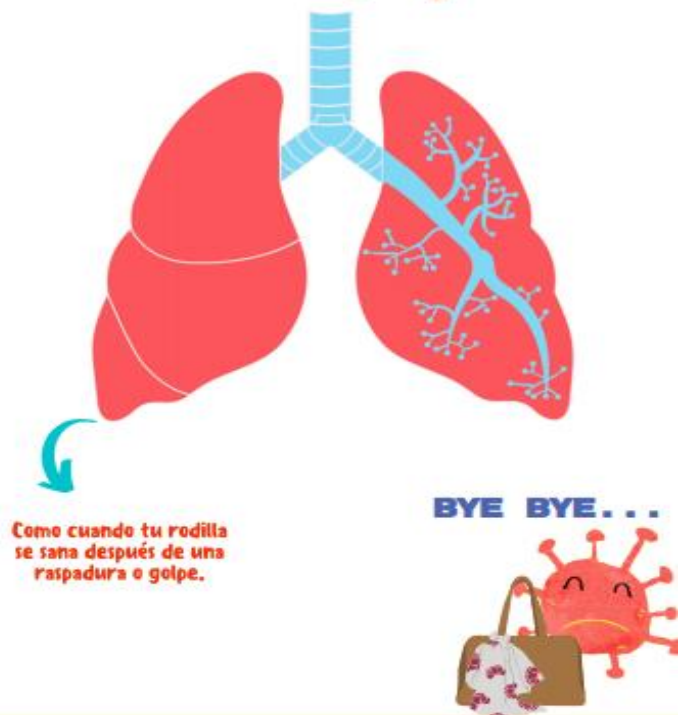


Para que puedas entender

Cuando llego de visita traigo...



Pero pronto me voy y las personas, casi todas, se sienten mejor



**Puedes estar tranquilo!**

**Los adultos que te cuidan:**

**te mantendrán seguro**



**Y tú puedes ayudar...**

1



**lavándote las manos  
con agua y con jabón lo  
que dura una canción**



**Canta tu canción favorita  
mientras te las lavas**

2



**Usando antibacterial y  
dejándolo secar**



**Manos sin mover, cuenta hasta 10  
1, 2, 3, 4, 5, 6, 7, 8, 9, 10...  
Están secas... ¡A jugar!**

**Y así no vendré a visitar...**



**mientras los doctores trabajan  
para encontrar la vacuna que me  
permita saludar sin hacerte  
enfermar...**



**FIN**



PSICÓLOGA MANUELA MOLINA - @MINDHEART.KIDS  
WWW.MINDHEART.CO

CC BY-NC-SA 4.0 INTERNACIONAL PUBLIC LICENSE